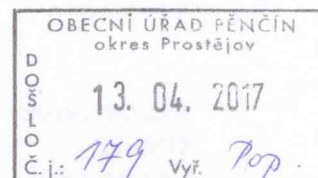




MAGISTRÁT MĚSTA PROSTĚJOVA ODBOR ŽIVOTNÍHO PROSTŘEDÍ

NÁM. T.G. MASARYKA 130/14, 796 01 PROSTĚJOV
tel: +420 582 329 111 (ústředna) fax: +420 582 342 338 www.prostejov.eu



viz. rozdělovník

S00AX025KQE6



56.1 V5

Počet listů: 2 příloh: listů příloh:

| | | | |
|--------------|---------|-----------------------------|---------------------|
| Vaše značka: | Ze dne: | Naše značka: | Vyřizuje: |
| | | čj. PVMU 50960/2017 40 | Pojezný Michal Ing. |
| | | SpZn. OŽP 3455/2016 | |
| Telefon: | Fax: | E-mail: | Datum: |
| 582 329 405 | | michal.pojezny@prostejov.eu | 10.4.2017 |

Nařízení statutárního města Prostějova č. 2/2017, o vyhlášení záměru zadat zpracování lesních hospodářských osnov

Magistrát města Prostějova, odbor životního prostředí jako orgán státní správy lesů (dále jen Magistrát) zajišťuje dle § 25 odst. 2 zákona č. 289/1995 Sb., ve znění pozdějších předpisů (dále jen lesní zákon) zpracování lesních hospodářských osnov.

Lesní hospodářské osnovy slouží pro zjištění stavu lesa a pro výkon státní správy lesů. Osnovy popisují plochu, věk, zastoupení dřevin a zakmenění porostních skupin. Dále obsahují plán zásahů – zalesňování, prořezávky, probírky a mýtní těžby. Součástí osnov je i porostní mapa. Doba jejich platnosti je od 1. 1. 2019 do 31. 12. 2028. Po zpracování si drobný vlastník lesa může osnovu bezplatně vyzvednout na Magistrátu.

Záměr zadat zpracování osnovy vyhlásila Rada statutárního města Prostějova Nařízením města Prostějova č. 2/2017, které Vám posíláme přílohou. Fyzické a právnické osoby, které vlastní lesy o výměře menší než 50 ha v níže uvedených katastrálních územích, mají právo v termínu dle Čl. 2 tohoto nařízení oznámit Magistrátu své hospodářské záměry a požadavky na zpracování osnovy.

Proto Vás žádáme o uveřejnění tohoto nařízení na svých úředních deskách po dobu 15 dnů a zpětné zaslání Magistrátu.

S pozdravem

Otisk razítka

Ing. Martina Cetkovská, v. r.
vedoucí odboru životního prostředí

Příloha:
Nařízení statutárního města Prostějova č. 2/2017, o vyhlášení záměru zadat zpracování lesních hospodářských osnov

Statutární město PROSTĚJOV

Rada města Prostějova

Nařízení statutárního města Prostějova č. 2/2017, o vyhlášení záměru zadat zpracování lesních hospodářských osnov

Rada města Prostějova vydává v souladu s ustanovením § 11 odst. 2 a § 102 odst. 2 písm. d) zákona č. 128/2000 Sb., o obcích (obecní zřízení) ve znění pozdějších předpisů a v souladu s ustanovením § 25 odst. 2 a 48 odst. 2 písm. d) zákona č. 289/1995 Sb., o lesích a o změně a doplnění některých zákonů, ve znění pozdějších předpisů (dále jen lesní zákon), usnesením č. 7196 dne 7. 3. 2017 toto nařízení:

Čl. 1

1) Statutární město Prostějov vyhláší záměr zadat zpracování lesních hospodářských osnov.¹⁾ Zpracování lesních hospodářských osnov zajišťuje Magistrát města Prostějova, jako orgán státní správy lesů, vykonávající působnost obecního úřadu obce s rozšířenou působností.²⁾

2) Lesní hospodářské osnovy se zpracovávají pro zjištění stavu lesa a pro výkon státní správy lesů pro všechny lesy o výměře menší než 50 ha ve vlastnictví fyzických a právnických osob, pokud pro ně není zpracován lesní hospodářský plán.³⁾ Lesní hospodářské osnovy se zpracovávají na deset let se stejnou dobou platnosti v určeném území. Doba platnosti lesních hospodářských osnov zadávaných ke zpracování se stanoví od 1. 1. 2019 do 31. 12. 2028.

3) Lesní hospodářské osnovy budou vypracovány v zařizovacím obvodu, který je územně totožný s hranicí správního obvodu obce s rozšířenou působností Prostějov. Je tvořen katastrálními územími následujících obcí:

| | |
|--------------------------|--|
| Obec Alojzov | katastrální území Alojzov u Prostějova |
| Obec Bedihošť | katastrální území Bedihošť |
| Obec Bílovice-Lutotín | katastrální území Bílovice katastrální území Lutotín |
| Obec Biskupice | katastrální území Biskupice na Hané |
| Obec Bousín | katastrální území Bousín |
| Obec Buková | katastrální území Repechy katastrální území Buková u Protivanova |
| Obec Brodek u Prostějova | katastrální území Brodek u Prostějova katastrální území Sněhotice |
| Obec Čechy pod Kosířem | katastrální území Čechy pod Kosířem |
| Obec Čehovice | katastrální území Čehovice |
| Obec Čelčice | katastrální území Čelčice |

| | |
|---------------------------|---|
| Obec Čelechovice na Hané | katastrální území Čelechovice na Hané |
| Obec Dětkovice | katastrální území Studenec katastrální území Dětkovice u Prostějova |
| Obec Dobrochov | katastrální území Dobrochov |
| Obec Dobromilice | katastrální území Dobromilice |
| Obec Doloplazy | katastrální území Doloplazy |
| Obec Drahaný | katastrální území Poličky katastrální území Drahaný |
| Obec Dřevnovice | katastrální území Občiny u Drahan katastrální území Dřevnovice |
| Obec Držovice | katastrální území Držovice na Moravě |
| Obec Hlučov | katastrální území Hlučov |
| Obec Hradčany-Kobeřice | katastrální území Kobeřice katastrální území Hradčany u Prostějova |
| Obec Hrdibořice | katastrální území Hrdibořice |
| Obec Hrubčice | katastrální území Hrubčice |
| Obec Hruška | katastrální území Hruška |
| Obec Ivaň | katastrální území Ivaň na Hané |
| Obec Klenovice na Hané | katastrální území Klenovice na Hané |
| Obec Klopotovice | katastrální území Klopotovice |
| Obec Kostelec na Hané | katastrální území Kostelec na Hané |
| Obec Koválovice – Osíčany | katastrální území Koválovice u Tištiny katastrální území Osíčany |
| Obec Kralice na Hané | katastrální území Kralice na Hané katastrální území Vitonice na Hané |
| Obec Krumsín | katastrální území Krumsín katastrální území Osinky u Krumsína |
| Obec Laškov | katastrální území Krakovec na Moravě katastrální území Laškov |
| Obec Lešany | katastrální území Lešany u Prostějova |
| Obec Malé Hradisko | katastrální území Malé Hradisko |
| Obec Mořice | katastrální území Mořice |
| Obec Mostkovice | katastrální území Mostkovice katastrální území Stichovice |
| Obec Myslejovice | katastrální území Myslejovice katastrální území Kobylničky katastrální území Křenůvky katastrální území Ostatky u Křenůvek |
| Obec Němčice nad Hanou | katastrální území Němčice nad Hanou |
| Obec Nezamyslice | katastrální území Nezamyslice nad Hanou katastrální území Těšice u Nezamyslic |

Čl. 3

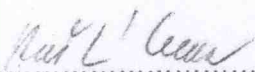
Vlastník lesa, pro kterého bude vypracována osnova, ji obdrží na vyžádání u zadavatele, a to bezplatně. Lhůtu a místo, kde vlastník lesa obdrží osnovu týkající se jeho lesa, oznámí orgán státní správy lesů veřejnou vyhláškou.⁴⁾

Čl. 4


Obecní úřady v uvedeném zařizovacím obvodu toto nařízení uveřejní na svých úředních deskách a umožní po dobu jeho platnosti každému do něj nahlédnout.

Čl. 5

Toto nařízení nabývá účinnosti 15. dnem po vyhlášení.

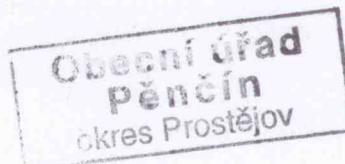

RNDr. Alena Rašková
primátorka města Prostějova




Ing. Zdeněk Fišer
1. náměstek primátorky

Vyvěšeno na úřední desce:

18. 04. 2017



Svěšeno z úřední desky:

- ¹⁾ § 25 odst. 1 zákona č. 289/1995 Sb., o lesích a o změně a doplnění některých zákonů (lesní zákon)
²⁾ § 66 odst. 1 a 2 zákona č. 128/2000 Sb., o obcích (obecní zřízení), ve znění pozdějších předpisů, zákon č. 314/2002 Sb., o stanovení obcí s pověřeným obecním úřadem a stanovení obcí s rozšířenou působností
³⁾ § 24 odst. 3 zákona č. 289/1995 Sb., o lesích a o změně a doplnění některých zákonů (lesní zákon)
⁴⁾ § 17 odst. 1 vyhlášky č. 84/1996 Sb., o lesním hospodářském plánování

| | |
|---------------------------|---|
| Obec Niva | katastrální území Niva |
| Obec Obědkovice | katastrální území Obědkovice |
| Obec Ohrozim | katastrální území Ohrozim |
| Obec Olšany u Prostějova | katastrální území Olšany u Prostějova katastrální území Hablov |
| Obec Ondratice | katastrální území Ondratice |
| Obec Otaslavice | katastrální území Otaslavice katastrální území Chaloupky u Otaslavic |
| Obec Otinoves | katastrální území Otinoves |
| Obec Pavlovice u Kojetína | katastrální území Pavlovice u Kojetína |
| Obec Pěnčín | katastrální území Pěnčín na Moravě |
| Obec Plumlov | katastrální území Plumlov katastrální území Hamry katastrální území Soběsuky u Plumlova katastrální území Žárovice |
| Obec Prostějov | katastrální území Prostějov katastrální území Čechovice u Prostějova katastrální území Čechovice-Záhoří katastrální území Domamyslice katastrální území Vrahovice katastrální území Žešov katastrální území Krasice katastrální území Čechůvky |
| Obec Prostějovičky | katastrální území Prostějovičky katastrální území Žleb u Prostějoviček |
| Obec Protivanov | katastrální území Protivanov |
| Obec Přemyslovice | katastrální území Přemyslovice katastrální území Štarnov u Přemyslovic |
| Obec Ptení | katastrální území Ptení |
| Obec Rozstání | katastrální území Rozstání pod Kojálem |
| Obec Seloutky | katastrální území Seloutky |
| Obec Skalka | katastrální území Skalka u Prostějova |
| Obec Slatinky | katastrální území Slatinky |
| Obec Smržice | katastrální území Smržice |
| Obec Srbce | katastrální území Srbce na Moravě |
| Obec Stařechovice | katastrální území Stařechovice katastrální území Služín |

| | |
|------------------------|--|
| Obec Stínava | katastrální území Stínava |
| X Obec Tištin | katastrální území Tištin |
| Obec Tvorovice | katastrální území Tvorovice |
| Obec Určice | katastrální území Určice |
| Obec Víceměřice | katastrální území Víceměřice |
| Obec Vícov | katastrální území Vícov |
| Obec Vincencov | katastrální území Vincencov |
| Obec Vitčice | katastrální území Vitčice na Moravě |
| Obec Vranovice-Kelčice | katastrální území Kelčice katastrální území Vranovice |
| Obec Vrbátky | katastrální území Dubany na Hané katastrální území Štětovice katastrální území Vrbátky |
| Obec Vrchoslavice | katastrální území Vrchoslavice |
| Obec Vřešovice | katastrální území Vřešovice u Prostějova |
| Obec Výšovice | katastrální území Výšovice |
| Obec Zdětín | katastrální území Zdětín na Moravě |
| Obec Želeč | katastrální území Želeč na Hané |

Čl. 2

1) Vlastníci lesů z uvedeného zařizovacího obvodu (katastrálních území) mají právo na odboru životního prostředí Magistrátu města Prostějova písemně (popř. ústně do protokolu) uplatnit své připomínky a požadavky na zpracování lesních hospodářských osnov včetně záměru hospodářských opatření. Tyto připomínky a požadavky může na základě zmocnění vlastníka lesa podat jeho odborný hospodář.

2) Připomínky a požadavky na zpracování lesních hospodářských osnov mohou uplatnit také další právnické a fyzické osoby, jejichž práva, právem chráněné zájmy nebo povinnosti mohou být dotčeny.

3) Termín pro oznámení připomínek a požadavků se stanoví do tří měsíců ode dne nabytí účinnosti tohoto nařízení.

4) Ve stejném termínu oznámí vlastníci lesů případně též skutečnost, že pro své lesy zadali zpracování lesního hospodářského plánu.